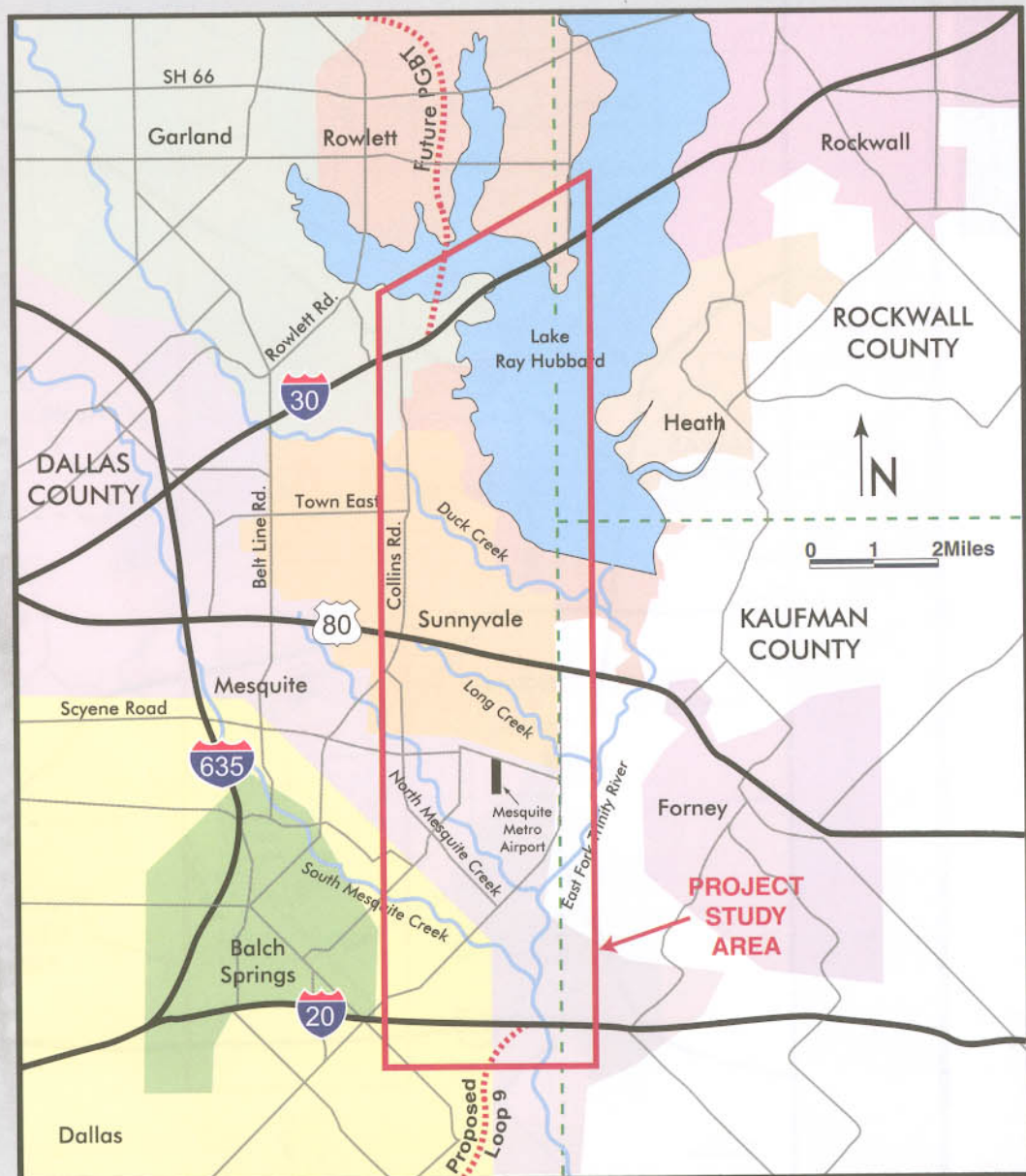


Localizacion del Proyecto

El pasillo de estudio para la carretera estatal 190 (SH 190) se encuentra entre la carretera interestatal 30 (IH 30) hacia el sur hasta la carretera interestatal 20 (IH 20) con aproximadamente 11 millas de largo. La ruta(s) potencial bajo estudio involucrara directamente las ciudades de Garland y Mesquite, el Pueblo de Sunnyvale, y el Condado de Dallas. El siguiente mapa demuestra el área de estudio del proyecto.



The East Branch
190

SH 190 TRANSPORTATION STUDY
www.theeastbranch.org



Texas Department
of Transportation
Dallas District
4777 E Highway 80
P.O. Box 133067
Dallas, Texas 75313-3067
214-320-6100
Fax: 214-320-4470

Descripción del Proyecto

The
East Branch
190

BH180 TRANSPORTATION STUDY
www.theeastbranch.org



El Departamento de Transportes de Texas (TxDOT) está llevando a cabo un estudio para determinar la viabilidad de desarrollar una carretera nueva desde la interestatal 30 hasta la interestatal 20 hacia el este en el condado de Dallas. El estudio comienza al lado de las ciudades, pueblos, y del público para determinar alternativas y las alineaciones para el posible camino nuevo. Con respecto a la "lona en blanco" de posibilidades, TxDOT confiará pesadamente en líderes locales para determinar cuál será la mejor alineación para cada jurisdicción. Se anticipa que la carretera mejoraría el transporte norte-sur local y completaría el lazo regional (del este) conocido como la carretera estatal 190 conectando la extensión de el President George Bush Turnpike en la interestatal 30 con el Loop 9 en la interestatal 20. Los objetivos del estudio determinarán si un camino es necesario, y si es el caso:

- Qué tipo de camino se justifica
- La localización del camino
- Los efectos ambientales potenciales al construir el camino

Esta fase contiene el desarrollo y la evaluación de alternativas y del desarrollo de una Declaración de Impacto Ambiental (Environmental Impact Statement) de acuerdo con reglamentos estatales y federales. El desarrollo y evaluación de alternativas, la participación del público y de las varias agencias, y el diseño esquemático son incluidos. El plazo para este esfuerzo es de 40 meses. Este esfuerzo se concluirá con lo siguiente:

- Identificación de una "Alternativa Localmente Preferida" (Locally Preferred Alternative -LPA)
- Secciones representativas típicas con determinación del derecho de paso (ROW en inglés)
- Esquemático preliminar
- Autorización ambiental a través de un "Registro de Decisión" (Record of Decision -ROD)


¿Futura Carretera de Cuota?

The East Branch se evaluará como una potencial carretera de cuota como parte de los objetivos del estudio de Transporte de la Carretera Estatal 190. En Texas, las necesidades de transporte actualmente exceden al financiamiento disponible tres a uno. Métodos tradicionales a base de impuestos para financiar caminos ya no son suficientes para manejar las necesidades estatales y locales de transporte en un plazo apropiado. El futuro depende de tácticas de financiamiento que maximizan presupuestos usando alianzas estratégicas entre comunidades locales y la iniciativa privada. En el pasado, las carreteras de Texas han sido financiadas por una combinación de fondos federales, estatales y locales.

El Proceso de Planeamiento

The
East Branch
190

SH-190 TRANSPORTATION STUDY
www.threeeastbranch.org



El proceso general para construir proyectos grandes de transporte implica muchos pasos y puede tomar 10 a 20 años antes de que las mejoras sean disponibles al tráfico. La grafica demuestra los pasos principales.

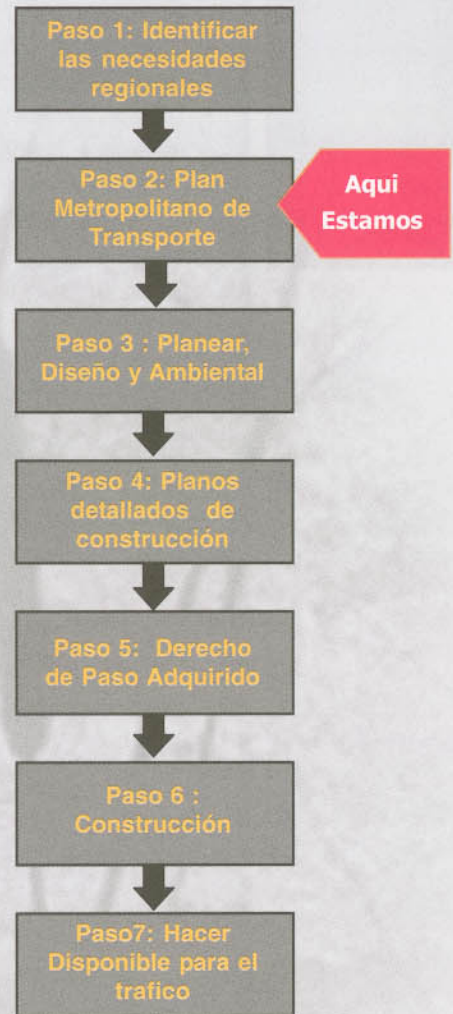
Las necesidades regionales de transporte se identifican a través de un proceso de planeamiento de largo alcance donde participan funcionarios locales, regionales, estatales, y federales (paso 1). El proceso se basa en las necesidades actuales, crecimiento futuro y el financiamiento disponible resultando con un plan metropolitano de transporte (MTP) para los proximos 20 años (paso 2). Si son justificados, se conducen estudios importantes del transporte (MTS) durante este proceso.

Después de que un proyecto sea agregado al plan metropolitano de transporte, estudios de planeamiento pueden comenzar. Este paso incluye el desarrollo y evaluación de alternativas, participación del público y de la agencia, estudios ambientales, diseño preliminar, y presupuestos (paso 3). Estos estudios detallados determinan si un proyecto de transporte es justificado e identifican efectos potenciales sobre la comunidad y el medio ambiente.

Después que estos estudios sean terminados y aprobados por la administración federal de carreteras (FHWA), ingeniería detallada se inicia para desarrollar planos de construcción y mapas de derecho de paso (paso 4).


De acuerdo con los planos de construcción, se adquiere el derecho de paso necesario para el proyecto y utilidades como líneas de energía y líneas de agua pueden ser realocadas tales que no interfieran con la construcción (paso 5).

Cuando los planos de construcción sean completados, el derecho de paso sea adquirido, y financiamiento asegurado - la construcción puede comenzar (paso 6). Como es acostumbrado en los proyectos grandes, las mejoras se construyen típicamente en etapas (paso 7).



The
East Branch
190

SH-190 TRANSPORTATION STUDY
www.theeastbranch.org



La participación del público y de las agencias son elementos críticos de The East Branch. El proceso involucrará a individuos, vecindades, grupos comunitarios de interés especial, representantes de las agencias, y funcionarios públicos. Las reuniones y las actividades serán programadas para coincidir con las metas del proyecto.

Estructura del Programa, Papeles y Responsabilidades

Las oportunidades para la participación activa del público serán proporcionadas a través del estudio. La participación del público guiará el desarrollo del proyecto. Sin embargo, TxDOT, en coordinación con la Administración Federal de Carreteras, tendrá la responsabilidad de tomar la última decisión.

Sitio Web - Se ha creado un sitio web para el proyecto - www.theeastbranch.org. El sitio contiene información sobre el proyecto, mapas, alternativas y resúmenes de reuniones públicas. Hay un lugar para que nos envíe sus comentarios o ideas a través de e-mail.

Reuniones y audiencias públicas - Cinco asambleas acompañadas de reuniones y audiencias públicas están previstas. Estas reuniones le darán una oportunidad para seguir el progreso del estudio, hacer preguntas al equipo de estudio y de proporcionarnos sus comentarios. Estos eventos ocurrirán en los puntos dominantes durante el desarrollo del proyecto cuando la información significativa se pueda proporcionar y alternamente, sus comentarios pueden ayudar a guiar el desarrollo del diseño.

Boletín del proyecto - Cuatro ediciones de un boletín serán publicadas para mantenerle informado sobre el desarrollo del proyecto y de el progreso, fechas, horarios, y localizaciones de las próximas reuniones públicas.

Presentaciones - El equipo del estudio dará presentaciones a la discreción de las varias organizaciones de la comunidad. Si desea una presentación sobre el proyecto *The East Branch*, por favor mándenos un e-mail a contact@theeastbranch.org o llame al (214) 920-8167.

Muestra/Quiosco del Proyecto - Un quiosco portátil estará de exhibición en locales públicos dentro del área de estudio para mantener informado al público sobre la existencia, el propósito, la necesidad, y el progreso del proyecto. Si usted quisiera mostrar el quiosco en su negocio o edificio por el mínimo de un mes, por favor mándenos un e-mail a contact@theeastbranch.org o llame (214) 920-8167.

Grupo Comunitario - El papel principal del grupo comunitario es de intercambiar información, preocupaciones e ideas entre varios grupos y el equipo de estudio relativo al diseño del proyecto. Estas reuniones del grupo de trabajo se abrirán al público, con los tiempos y fechas fijadas en el Web site. Si usted está interesado en ser un miembro o quisiera nominar a alguien, por favor llame al (214) 920-8167 para solicitar una forma de nombramiento.

Lista de envío - Si usted quisiera ser agregado a la lista para recibir boletines de noticias y avisos de acontecimientos, vaya a nuestro sitio web en <http://www.theeastbranch.org/maillinglist.asp> o envíe por fax su nombre y dirección al (214) 638-5632, Attn: The East Branch o llame al (214) 920-8167.

